

# Intención de voto Primera Vuelta Presidencial

Bogotá, marzo 19 de 2022

**Semana**



**CNC**

Centro Nacional de Consultoría

# Ficha Técnica

**Semana**



**CNC**  
Centro Nacional de Consultoría

# Ficha técnica

<b>PERSONA NATURAL O JURÍDICA QUE LA REALIZÓ:</b>	Centro Nacional de Consultoría S.A.
<b>PERSONA NATURAL O JURÍDICA QUE LA ENCOMENDÓ:</b>	Revista Semana
<b>FUENTE DE FINANCIACIÓN:</b>	Revista Semana
<b>UNIVERSO EN ESTUDIO:</b>	Mujeres y hombres mayores de 18 años, residentes en los municipios de Colombia y con intención de votar en las próximas elecciones presidenciales. Como mecanismo de estratificación estadística se establecieron 6 regiones geográficas de la siguiente manera: (1) ANTIOQUIA + EJE CAFETERO: Antioquia, Caldas, Quindío y Risaralda; (2) BOGOTÁ: Bogotá D. C.; (3) CARIBE: Atlántico, Bolívar, Cesar, Córdoba, La Guajira, Magdalena, Sucre, San Andrés y Providencia; (4) CENTRO: Boyacá, Cundinamarca, Huila y Tolima; (5) PACÍFICO: Cauca, Chocó, Nariño y Valle del Cauca y (6) SURORIENTE: Arauca, Caquetá, Casanare, Meta, Norte de Santander, Putumayo y Santander
<b>DISEÑO DE MUESTREO:</b>	El diseño de muestreo es probabilístico, en cuatro etapas y estratificado con selección de muestras aleatorias simples de unidades estadísticas en cada etapa. En la primera etapa de muestreo se realizó una selección de municipios dentro de cada región geográfica (estrato estadístico), considerando a Bogotá, Medellín, Cali, Barranquilla, Bucaramanga, Ibagué, Villavicencio y Cúcuta como municipios de inclusión forzosa en la muestra; del resto de municipios en el universo en estudio se realizó la selección aleatoria de algunos de ellos; en total 43 municipios. En la segunda etapa se realizó una selección aleatoria de manzanas cartográficas dentro de los municipios seleccionados, a partir del marco de muestreo. En la tercera etapa se seleccionaron hogares dentro de las manzanas cartográficas seleccionadas (en cada manzana se seleccionaron 4 hogares) y en la etapa final, a un adulto dentro del hogar. La selección de las unidades estadísticas se operacionalizó a través del algoritmo denominado “coordinado negativo”. El marco de muestreo utilizado es el Marco Geoestadístico Nacional provisto por el DANE. El marco de muestreo es el dispositivo que permite ordenar el operativo de campo y ofrecer garantía de que la implementación de dicho operativo corresponde a los lineamientos metodológicos establecidos para la investigación. La unidad geográfica mínima que contiene dicho marco es la manzana cartográfica en las cabeceras de los municipios de Colombia
<b>TAMAÑO DE MUESTRA:</b>	2.143 casos (1.111 telefónicos y 1.032 presenciales) en 45 municipios de todas las regiones de Colombia
<b>MARGEN DE ERROR Y NIVEL DE CONFIANZA:</b>	Margen de error de muestreo de 2,1% y 95% de confianza
<b>TEMAS A LOS QUE SE REFIERE:</b>	Percepciones y expectativas ciudadanas sobre la realidad social y política colombiana y sobre el ambiente preelectoral
<b>PREGUNTAS QUE SE FORMULARON:</b>	2 preguntas. Para mayor detalle por favor consulte el cuestionario (ver archivo adjunto)
<b>PERIODO TRABAJO DE CAMPO:</b>	18 y 19 de marzo de 2022
<b>TECNICA DE RECOLECCIÓN:</b>	Encuesta mixta (mitad telefónica y mitad presencial) en hogares

# Resultados Generales

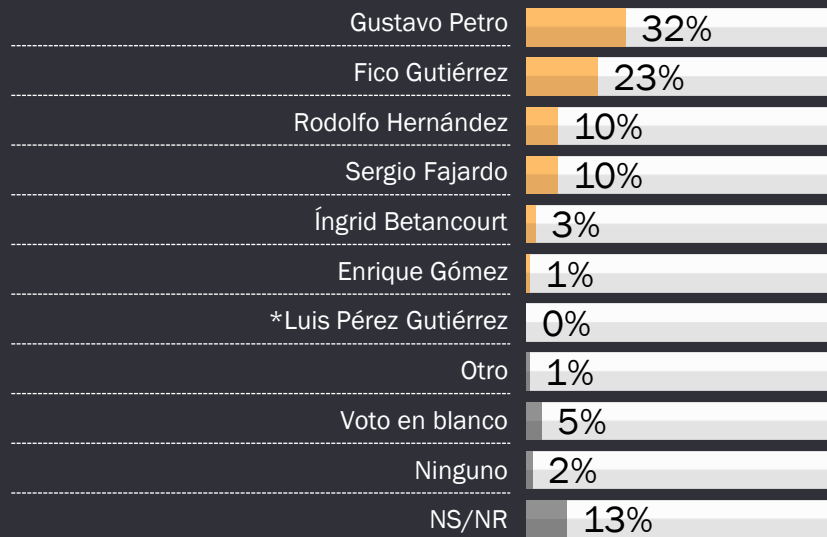
**Semana**



**CNC**

Centro Nacional de Consultoría

1. Si las elecciones a la presidencia fueran mañana y los candidatos son los siguientes, ¿por cuál de ellos votaría?



Base: Total encuestados 2.143

1. Si las elecciones a la presidencia fueran mañana y los candidatos son los siguientes, ¿por cuál de ellos votaría?

	TOTAL	Regiones						Tipo		
		Antioquia +Eje Cafetero	Bogotá	Caribe	Centro	Pacífico	Suroriente	capitales Pincipales	Otras Capitales	Resto Municipios
Base :total encuestados	2143	447	322	438	261	327	348	824	617	702
Gustavo Petro	32%	20%	40%	39%	21%	46%	25%	38%	34%	28%
Fico Gutiérrez	23%	36%	23%	23%	21%	14%	17%	26%	21%	22%
Rodolfo Hernández	10%	6%	7%	7%	14%	2%	31%	6%	17%	11%
Sergio Fajardo	10%	12%	11%	9%	12%	8%	7%	11%	8%	10%
Íngrid Betancourt	3%	1%	2%	4%	4%	3%	1%	2%	1%	3%
Enrique Gómez	1%	-	-	2%	-	-	1%	1%	1%	-
* Luis Pérez Gutiérrez	-	2%	-	1%	-	-	1%	1%	-	1%
Otro	1%	2%	-	-	1%	1%	2%	-	1%	1%
Voto en blanco	5%	4%	10%	2%	5%	7%	4%	9%	6%	3%
Ninguno	2%	1%	2%	2%	2%	4%	1%	2%	2%	2%
NS/NR	13%	16%	5%	11%	20%	15%	10%	4%	9%	19%

1. Si las elecciones a la presidencia fueran mañana y los candidatos son los siguientes, ¿por cuál de ellos votaría?

	TOTAL	SEXO		EDAD				ESTRATO		
		Masculino	Femenino	18 a 25	26 a 40	41 a 55	56 o más años	ALTO	MEDIO	BAJO
<b>Base :total encuestados</b>	<b>2143</b>	<b>1077</b>	<b>1066</b>	<b>344</b>	<b>723</b>	<b>520</b>	<b>556</b>	<b>355</b>	<b>509</b>	<b>1279</b>
Gustavo Petro	32%	37%	27%	48%	37%	26%	22%	29%	34%	32%
Fico Gutiérrez	23%	23%	23%	12%	21%	29%	28%	36%	26%	20%
Rodolfo Hernández	10%	12%	9%	11%	12%	10%	7%	11%	9%	11%
Sergio Fajardo	10%	8%	11%	7%	8%	10%	13%	9%	11%	9%
Íngrid Betancourt	3%	2%	3%	1%	2%	3%	3%	1%	2%	3%
Enrique Gómez	1%	1%	1%	-	1%	-	1%	-	1%	1%
*Luis Pérez Gutiérrez	-	1%	-	-	-	1%	1%	1%	-	1%
Otro	1%	1%	1%	-	1%	1%	2%	-	1%	1%
Voto en blanco	5%	4%	7%	8%	6%	4%	5%	4%	7%	5%
Ninguno	2%	2%	2%	4%	1%	2%	2%	2%	1%	2%
NS/NR	13%	9%	16%	9%	11%	14%	16%	7%	8%	15%

\*Dato inferior al 0.5%

# Demográficos

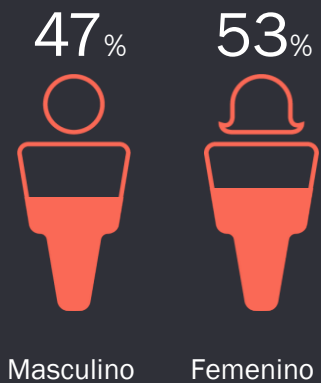
**Semana**



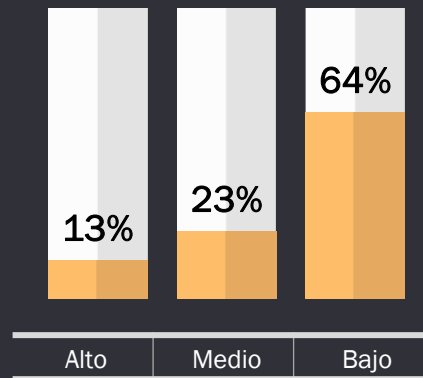
**CNC**  
Centro Nacional de Consultoría



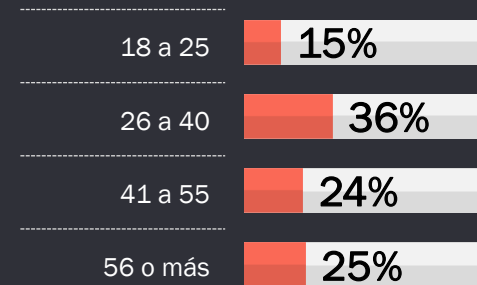
### Sexo



### Estrato



### ¿En qué grupo de edad se encuentra usted?



Base: Total encuestados 2.143